

Утверждено

Министр туризма Камчатского
края



_____ В.В. Русанов



Согласовано Согласовано

Председатель рабочей группы по
формированию паспортов
туристских маршрутов


_____ А.С. Журавлев



Согласовано

Председатель РОО «Союз гидов
Камчатки»


_____ Т.В. Бутнор



ПАСПОРТ ТУРИСТСКОГО МАРШРУТА
по территории Петропавловск-Камчатского
городского округа

«мыс Маячный»

(летний автомобильный)

2022 г.

1. Общие сведения о маршруте			
1.1	Наименование маршрута	«мыс Маячный»	
1.2	Административный район	Петропавловск-Камчатский городской округ	
1.3	Географический район	восточное побережье Камчатки	
1.4	Сезонность ¹	Время года	круглогодично
		Месяц	-
1.5	Тип маршрута ²	радиальный	
1.6	Вид туризма ³	Автомобильный	
1.7	Тематическая направленность маршрута ⁴	культурно-познавательная, экологическая	
1.8	Протяженность маршрута (географические координаты)	20 км (в обе стороны)	
		Пункт начала	52°57'03.0"N 158°41'00.2"E
		Пункт окончания	52°57'03.0"N 158°41'00.2"E
1.9	Сложность маршрута ⁵	1	
1.10	Целевая аудитория	-	
1.11	Предполагаемое время прохождения маршрута	Часов	3 часа
		Дней	-

¹Ограничения на посещение, открытие и закрытие маршрута по временным, погодным и п.1.9; 1.10; 1.11; 4.1; 4.3; 4.4; 5.1, 5.2. рекомендованы комиссией по определению степени сложности и уровня опасности паспортизируемых туристских маршрутов на территории Камчатского края (далее - Комиссия).

²*Радиальный маршрут* – это маршрут, начало и окончание которого происходят в одном географическом пункте пребывания.

Кольцевой маршрут – это маршрут с совпадением точек начала и конца маршрута и посещением нескольких пунктов на маршруте.

Линейный маршрут – это маршрут, начало и окончание которого происходят в разных географических пунктах пребывания.

³*Вид туризма:* пешеходный, лыжный, горный, водный (морской, речной), велосипедный, автомобильный и спелео и др.

⁴*Тематическая направленность маршрута:* культурно-познавательная, сельская, экологическая, гастрономическая, промышленная, научная и пр.

⁵Сложность маршрута – это уровень сложности и степень опасности, определяется Комиссией.

<p>«1» Маршрут доступен для всех туристов «2» Маршрут доступен для туристов без проблем со здоровьем, со средней физической формой для своего возраста «3» Для туристов в хорошей физической форме (регулярные тренировки, высокий уровень физической активности) «4» Для туристов в хорошей физической форме, владеющих навыками передвижения по опасному рельефу, использования специального снаряжения</p>
--

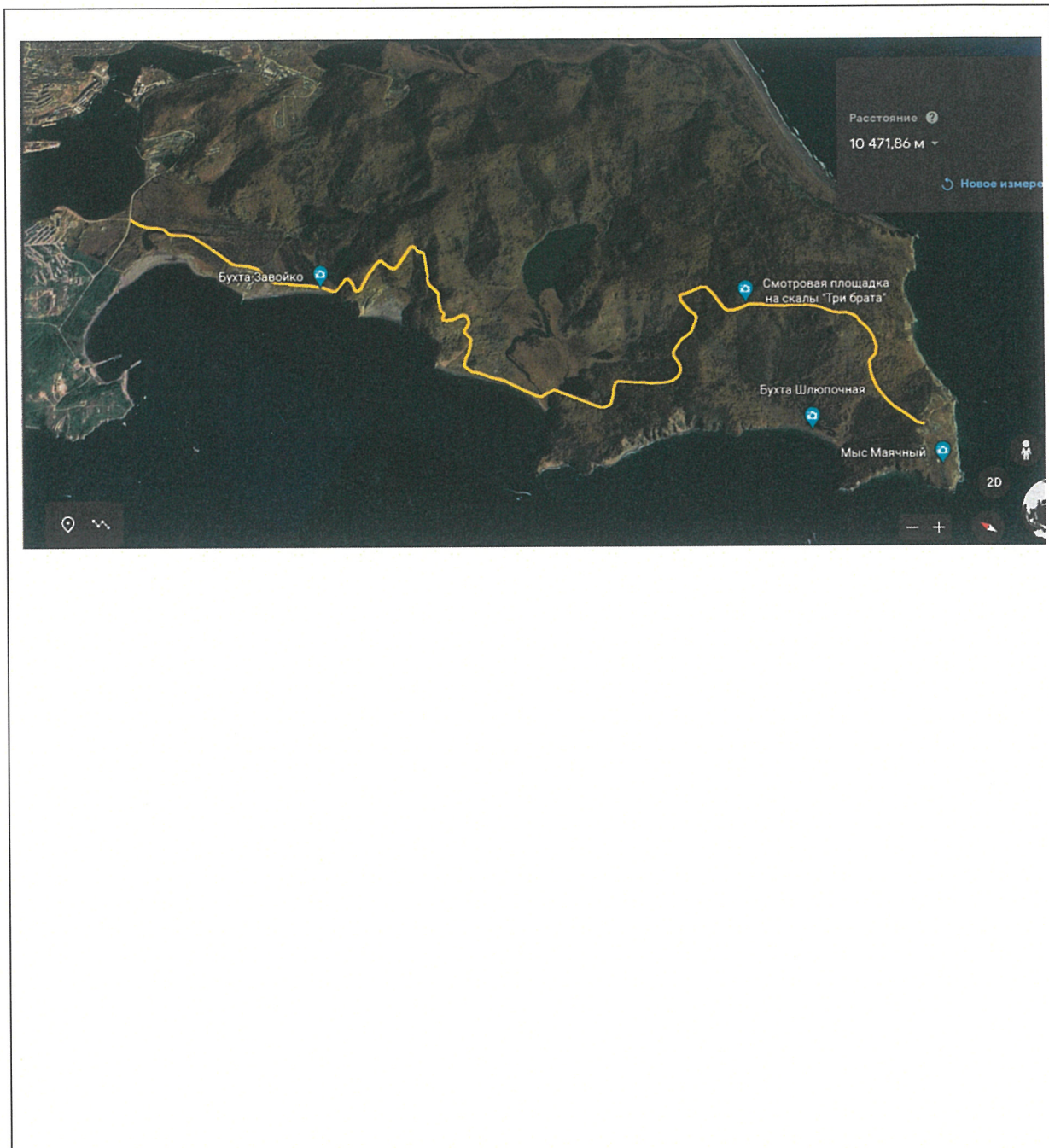
	(автомобильный) (в обе стороны)	Ночей	-
1.12	Способ передвижения на маршруте	На автомобиле	
1.13	Варианты подъезда (на транспорте) Способы аварийного выхода с маршрута в случае ЧС указан п. 4.8 Паспорта	На личном автомобиле; В составе организованной тур группы;	
1.14	Условия посещения	нет ограничений/бесплатный маршрут	
2. Описание маршрута			
2.1	Ключевые достопримечательности	оз. Лагерное, живописная бухта Завойко, смотровая площадка «Три брата», мыс Маячный	
2.2	Краткое описание маршрута	<p>1. участок: «Начало маршрута - оз. Лагерное», переезд 2 км. Время движения на участке: 10 минут. Движение начинается по гравийной дороге. Через 350 м пересекаем р. Вязкая и далее движемся до оз. Лагерное. Дорога пролегает через густую лесополосу. Подъезжая к оз. Лагерное видим первую прибрежную зону с которой открывается вид на бухту Завойко.</p> <p>2. участок: «оз. Лагерное - смотровая площадка «Три брата», переезд 6 км. Время движения на участке: 40 минут. Движемся по грунтовой дороге, которая проходит вдоль живописных бухт Завойко и Шлюпочная (среди населения бытует другое название бухты Малая Лагерная, Средняя Лагерная и Большая Лагерная - бухта Завойко).</p> <p>3. участок: «смотровая площадка «Три брата» - мыс. Маячный», переезд 2 км. Время движения на участке: 30 минут. Продолжаем движение по грунтовой дороге через густую лесополосу. Прибыв в конечную точку маршрута паркует транспортное средство перед шлагбаумом. С данной точки открывается вид на Авачинскую бухту, Тихий океан, вход в бухту Авачинская, вулкан Вилючинский, вулкан Мутновский, остров Старичков.</p> <p>Возвращение по пути подъезда.</p>	
2.3	Стоянки (географические координаты)	начало маршрута 52°57'03.0"N 158°41'00.2"E оз. Лагерное 52°55'57.5"N 158°41'17.3"E смотровая площадка «Три брата» 52°54'14.0"N 158°42'41.8"E мыс Маячный 52°53'20.3"N 158°42'29.4"E	
2.4	Наличие GPS-трека	Нет	

3. Состояние маршрута		
3.1	Обустройство и оборудование маршрута	смотровая площадка «Три брата» оснащена: арт-объект скамейка «Сердце», беседка.
3.2	Наличие источников пополнения воды	Посетителям необходимо иметь с собой индивидуальный носимый запас питьевой воды.
3.3	Телефонная связь на маршруте	не стабильная
4. Безопасность		
4.1	Рекомендации к пребыванию посетителей	отсутствуют
4.2	Необходимость самостоятельной регистрации в службах МЧС	Да зарегистрировать группу в МЧС необходимо по тел. 301-081 или 112
4.3	Наиболее сложные и опасные участки / препятствия	- участки дороги труднопроходимые (крутой подъем/спуск к смотровой площадке); - встреча с дикими животными, в том числе с медведем.
4.4	Рекомендуемое снаряжение	Базовое: 1. Средства навигации (телефон со специальным приложением grs навигатор); 2. Налобный фонарь 3. Защита от солнца (очки, головной убор, крем) 4. Аптечка первой помощи 5. Нож 6. Средства разведения огня (спички, зажигалка) 7. Убежище (спасательное одеяло) 8. Дополнительная вода и еда (калорийный перекус) 9. Дополнительная одежда 10. Средства отпугивания медведей 11. Средство от комаров Нестандартное (можно дополнить):
4.5	Наличие картосхемы маршрута	Приложение №1
4.6	Наличие фотографий маршрута	Приложение №2
4.7	Возможность оказания медицинской помощи на маршруте с указанием адресов ближайших медицинских учреждений	Руководитель группы должен иметь аптечку и владеть навыками оказания первой помощи. Петропавловск - Камчатская городская больница № 2 Адрес: ул. Индустриальная, 2, Петропавловск-Камчатский
4.8	Способы аварийного выхода с маршрута в случае ЧС	Самостоятельно по пути отхода; Эвакуация с помощью спасателей; Карета скорой помощи в начале маршрута.
4.9	Порядок действия при ЧС на маршруте	Сообщить о ЧС по номеру 112 При этом сообщить: - по возможности точные координаты местонахождения группы; - где находится группа; - номер регистрации тур группы, фамилия, имя, отчество руководителя группы (инструктор- проводник); - с кем из группы случилось ЧС;


		<p>- какого рода травма; - количество туристов в группе; - погода в районе ЧС - необходимо максимально точно следовать инструкциям и рекомендациям спасателей. После вызова ожидать спасателей на том же месте, дать сигнал (разжечь костер, зажечь фальшфейер, фонарик и пр.)</p>		
5. Требования к режиму пребывания на маршруте				
5.1	На маршруте рекомендуется сопровождение специалистов по квалификации:	Инструктор-проводник		
	Рекомендуемое кол-во туристов в группе на маршруте:	До 25 человек		
	Рекомендуемое кол-во специалистов на группу:	1 инструктор-проводник – группа до 10 человек		
5.2	Правила пребывания на маршруте:	Необходимо придерживаться утвержденного Паспорта и перечня установленных мест стоянок. Обустройство новых мест отдыха, прокладка новых троп и маршрутов запрещено.		
		Не допускать замусоривания территории и возникновения несанкционированных свалок.		
		Охота и рыбная ловля допускаются при наличии разрешительных документов, в установленные сроки и разрешенными орудиями и способами охоты (добычи, вылова), предусмотренными действующим законодательством Российской Федерации		
		<table border="1"> <tr> <td>Запрещается</td> <td> <ol style="list-style-type: none"> 1. Сбор коллекционных зоологических, ботанических, минералогических и иных материалов без соответствующих разрешений; 2. Разрушение природных комплексов, повреждение туристской инфраструктуры; 3. Рубка лесных насаждений для обеспечения полевого быта, заготовка ольхового и кедрового стлаников; 4. Применение мыла и синтетических средств при пользовании природными водоемами; 5. Захоронение и сброс в водоемы пищевых, бытовых, технических отходов; 6. Движение и стоянка транспортных средств вне установленных автомобильных маршрутов и парковок; 7. Нахождение на маршруте с огнестрельным оружием. </td> </tr> <tr> <td>Разрешается</td> <td> <ol style="list-style-type: none"> 1. Любительская фото- и видеосъемка; 2. Сбор хвороста (поваленные ветром ветви деревьев диаметром в комле не более 4 см); 3. Разведение огня в специально отведенных местах – крытых костровых навесах и оборудованных костровищах, а при их отсутствии оборудовать костровища в соответствии с правилами пожарной безопасности в лесах ГОСТ Р 57972-2017. </td> </tr> </table>	Запрещается	<ol style="list-style-type: none"> 1. Сбор коллекционных зоологических, ботанических, минералогических и иных материалов без соответствующих разрешений; 2. Разрушение природных комплексов, повреждение туристской инфраструктуры; 3. Рубка лесных насаждений для обеспечения полевого быта, заготовка ольхового и кедрового стлаников; 4. Применение мыла и синтетических средств при пользовании природными водоемами; 5. Захоронение и сброс в водоемы пищевых, бытовых, технических отходов; 6. Движение и стоянка транспортных средств вне установленных автомобильных маршрутов и парковок; 7. Нахождение на маршруте с огнестрельным оружием.
Запрещается	<ol style="list-style-type: none"> 1. Сбор коллекционных зоологических, ботанических, минералогических и иных материалов без соответствующих разрешений; 2. Разрушение природных комплексов, повреждение туристской инфраструктуры; 3. Рубка лесных насаждений для обеспечения полевого быта, заготовка ольхового и кедрового стлаников; 4. Применение мыла и синтетических средств при пользовании природными водоемами; 5. Захоронение и сброс в водоемы пищевых, бытовых, технических отходов; 6. Движение и стоянка транспортных средств вне установленных автомобильных маршрутов и парковок; 7. Нахождение на маршруте с огнестрельным оружием. 			
Разрешается	<ol style="list-style-type: none"> 1. Любительская фото- и видеосъемка; 2. Сбор хвороста (поваленные ветром ветви деревьев диаметром в комле не более 4 см); 3. Разведение огня в специально отведенных местах – крытых костровых навесах и оборудованных костровищах, а при их отсутствии оборудовать костровища в соответствии с правилами пожарной безопасности в лесах ГОСТ Р 57972-2017. 			

5.3	Правила безопасности в местах обитания диких животных	<p>1. Всегда держите под рукой отпугивающее средство – фальшфейер или медвежий спрей;</p> <p>2. Никогда не приближайтесь к диким животным, не кормите их и не разрушайте места их обитания;</p> <p>3. Держите домашних животных на поводке и под контролем;</p> <p>4. Осуществляйте фотографирование и наблюдение за животными с безопасного расстояния, ведите себя спокойно, не кричите, не размахивайте руками, не совершайте резких движений, не используйте вспышку – это может испугать животное и спровоцировать агрессию;</p> <p>5. В случае передвижения по местности с ограниченной видимостью следует заранее обозначить свое присутствие шумными репликами, пением, передвигаться лучше в группе.</p>
6. Дополнительная информация по маршруту		
6.1	Перечень услуг, оказываемых на маршруте	Отсутствуют
6.2	Особенности питания и питьевого режима на маршруте	Питьевая вода, в том числе расфасованная в емкости и бутилированная, по качеству и безопасности должна отвечать требованиям, предъявляемым к питьевой воде.
6.3	Контроль за порядком на маршруте	Общественные инспекторы по охране окружающей среды Камчатского края

СХЕМА ТУРИСТСКОГО МАРШРУТА «_____»



ФОТОГРАФИИ ТУРИСТСКОГО МАРШРУТА «_____»

№ п/п	Наименование объекта	Фото
1	маяк «Петропавловский»	
2		
3		
4		
5		