



Вулканы
Камчатки
сеть природных парков



ДЕНЬ ВУЛКАНА

КОНЦЕПЦИЯ МЕРОПРИЯТИЯ

«ДЕНЬ ВУЛКАНА 2024»

«День Вулкана» – ежегодный праздник, спортивно-экологической направленности, который официально проходит на Камчатке с 2008 года. Он является главным туристическим событием летнего сезона для жителей и гостей края.



ДЕНЬ ВУЛКАНА

Даты проведения праздника:
16-17 августа 2024 года

Цель мероприятия:

— популяризации экологического туризма в Камчатском крае, развития внутреннего, въездного и событийного туризма в Камчатском крае, создания привлекательного имиджа (бренда) Камчатского края.

Задачи мероприятия:

— формирование экологического сознания и бережного отношения к природе населения Камчатского края;

— пропаганда здорового образа жизни;

— стимулирование населения Камчатского края к участию в краевых мероприятиях.

«ДЕНЬ ВУЛКАНА»

1000 человек
в 2024 году

максимальное количество участников восхождения с учетом допустимой антропогенной нагрузки и территориальных возможностей «Природного парка «Вулканы Камчатки», на территории которого проводится восхождение, по организации автостоянок, размещения палаток в зонах для кемпинга

НОВОЕ В 2024 ГОДУ



Для участия в восхождении необходимо зарегистрироваться на сайте:

visitkamchatka.ru

Все зарегистрированные участники будут застрахованы. Каждый зарегистрированный участник в зоне регистрации на Авачинском перевале получит **стартовый номер и трек-номер, контроль за временем старта и финиша будет осуществляться автоматически.**

**17 августа
в 05:30**

Бесплатный трансфер от ост. Строительный рынок (ТЦ «Фамилион») до базового туристического лагеря у подножия Авачинского вулкана «Камчатинтур.

**Запись через регистрационную форму*

17, 19 и 20 августа

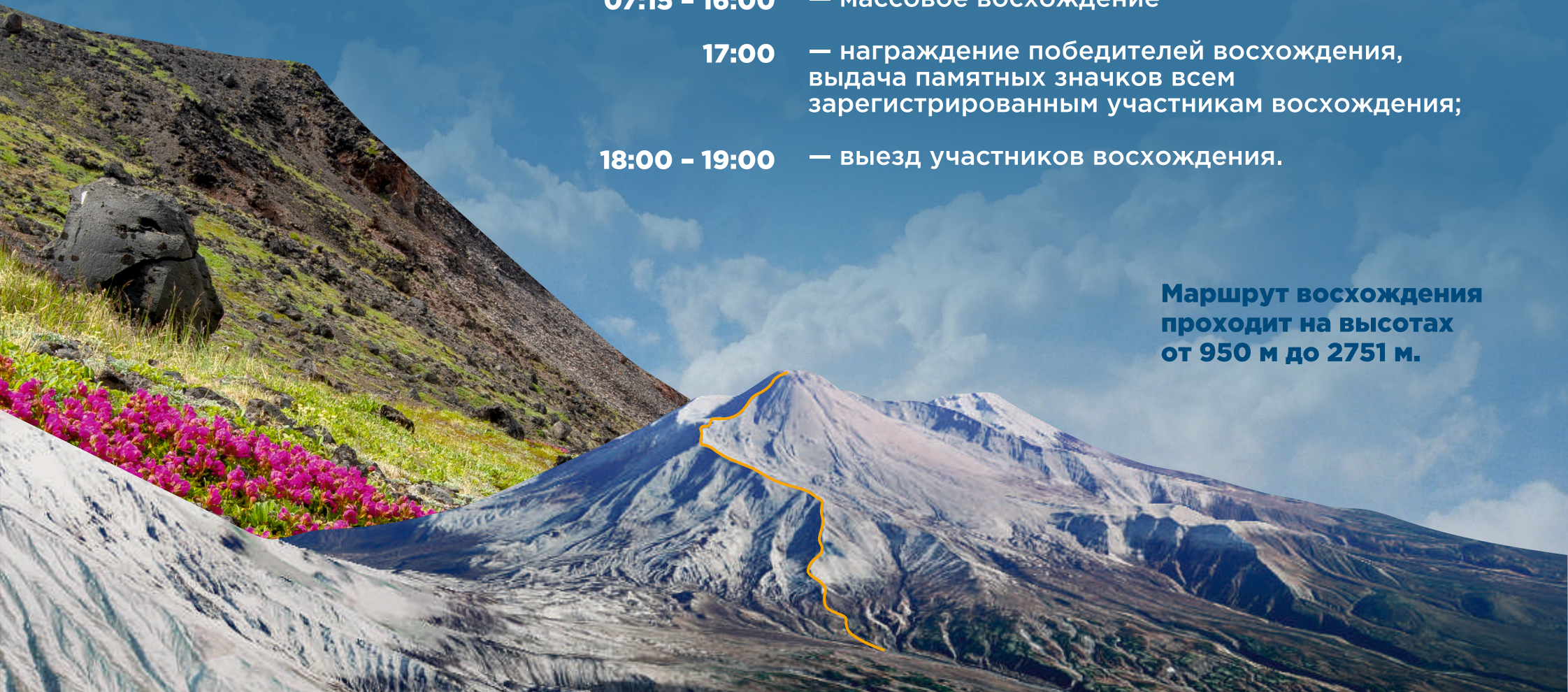
В г. ПЕТРОПАВЛОВСКЕ-КАМЧАТСКОМ в Камчатском филиале федерального исследовательского центра «Единая геофизическая служба РАН» экскурсии «Землетрясения и мы: Новости подземной канцелярии»

**Запись через регистрационную форму*

ПРОГРАММА ВОСХОЖДЕНИЯ:

- 06:00** — инструктаж участников перед восхождением;
- 06:30** — регистрация участников восхождения, выдача зарегистрированным участникам стартовых номеров, трек-номеров;
— регистрация незарегистрированных участников;
- 07:00** — старт участников чемпионат Камчатского края по альпинизму в дисциплине скайраннинг;
- 07:15 – 09:00** — старт восхождения;
- 07:15 – 16:00** — массовое восхождение
- 17:00** — награждение победителей восхождения, выдача памятных значков всем зарегистрированным участникам восхождения;
- 18:00 – 19:00** — выезд участников восхождения.

**Маршрут восхождения
проходит на высотах
от 950 м до 2751 м.**





**ВАМ
СЮДА!**

**БАЗОВЫЙ
ЛАГЕРЬ**

**РАССТОЯНИЕ
ДО БАЗОВОГО
ЛАГЕРЯ – 3 470 м**

**ВЫ
ЗДЕСЬ!**

**ПЕРВАЯ
ПАРКОВКА**









Корякский
вулкан (3456м)

Авачинский
вулкан (2751м)

Гора Верблюд (1230м)

**УСЛОВНЫЕ
ОБОЗНАЧЕНИЯ**

-  маршрут подъема/спуска
-  места для палаток
-  туалеты
-  проезд запрещен
-  дороги, по которым разрешен проезд
-  парковка

- Спортивная база
- База вулканологов
- Кордон «Визит-центр» природного парка «Вулканы Камчатки»
- Турбаза «Камчатинтур»
- Пропускной пункт

СТАРТ РЕГИСТРАЦИЯ

СЦЕНА

Площадка для сбора мусора